
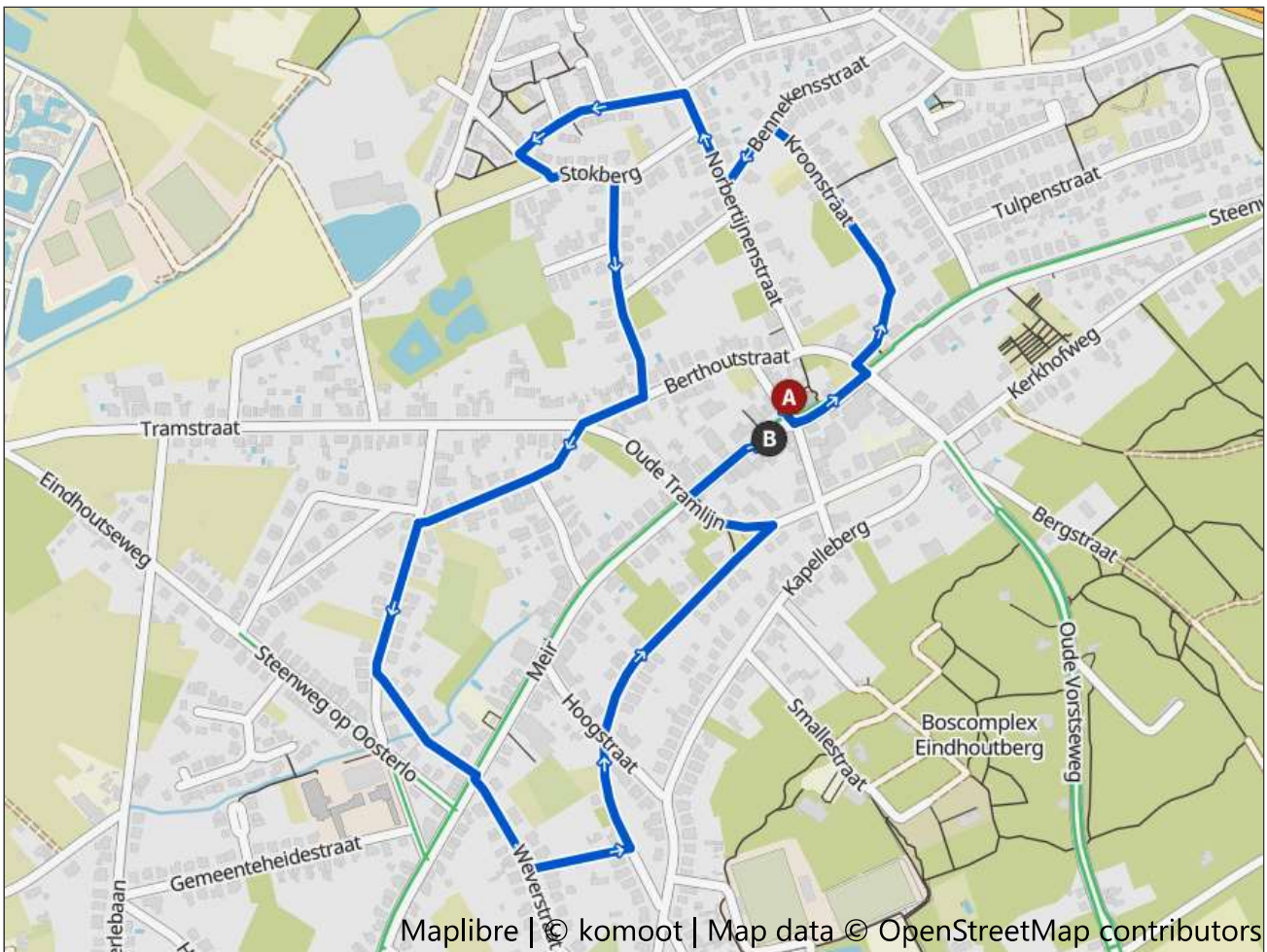




www.komoot.com/nl-nl/tour/1960076216

Wandeling KV24 Eindhoven

 00:57 ↔ 3,14 km ∅ 3,3 km/h ↗ 10 m ↘ 10 m





















Maplibre | © komoot | Map data © OpenStreetMap contributors



1. Op toegangsweg ga richting zuidwesten

Volgen voor 13 m – totaal 13 m

-
-  2. Bij de kruising Keer om op Eindhoutdorp
Volgen voor 147 m – totaal 160 m
-
-  3. Bij de kruising Rechts op Kroonstraat
Volgen voor 382 m – totaal 543 m
-
-  4. Links op Bennekenstraat.
Volgen voor 93 m – totaal 636 m
-
-  5. Rechts op Norbertijnenstraat.
Volgen voor 127 m – totaal 763 m
-
-  6. Links op Heidepad.
Volgen voor 102 m – totaal 864 m
-
-  7. Rechtdoor op Wouwerhoeve.
Volgen voor 125 m – totaal 990 m
-
-  8. Links op Vissenstraat.
Volgen voor 51 m – totaal 1,04 km
-
-  9. Links op Stokberg.
Volgen voor 81 m – totaal 1,12 km
-
-  10. Rechts op Berkenlaan.
Volgen voor 157 m – totaal 1,28 km
-
-  11. Rechtdoor op Kromstraat.
Volgen voor 128 m – totaal 1,41 km
-
-  12. Rechts op Berthoutstraat.
Volgen voor 83 m – totaal 1,49 km
-
-  13. Ga links bij de splitsing op Schoolstraat.
Volgen voor 252 m – totaal 1,74 km
-
-  14. Links en volg Schoolstraat.
Volgen voor 196 m – totaal 1,94 km
-
-  15. Links op Maalderstraat.
Volgen voor 182 m – totaal 2,12 km
-
-  16. Rechtdoor op Weverstraat.
Volgen voor 140 m – totaal 2,26 km
-
-  17. Links op Straat.
Volgen voor 129 m – totaal 2,39 km
-
-  18. Links op Oude Tramlijn.
Volgen voor 494 m – totaal 2,88 km
-
-  19. Scherp linksaf en volg Oude Tramlijn.
Volgen voor 123 m – totaal 3,01 km



20. Rechts op Eindhoutdorp.

Volgen voor 134 m – totaal 3,14 km